


MINISTERIO DE AMBIENTE Y DESARROLLO SOSTENIBLE	FORMATO ACTA DE REUNIÓN	 Sistema Integrado de Gestión
	Proceso: Administración del Sistema Integrado de Gestión	
Versión: 7	Vigencia: 27/06/2023	Código: F-E-SIG-25

ACTA DE REUNIÓN N° <u>8</u>		FECHA DE LA REUNIÓN	DÍA	MES	AÑO
		HORA DE INICIO	22	11	2024
REUNIÓN INTERNA		DEPARTAMENTO / CIUDAD	Bogotá, Colombia		
REUNIÓN EXTERNA	X	DEPENDENCIA QUE PRESIDE	Viceministerio de Políticas y Normalización Ambiental - Ministerio de Ambiente y Desarrollo Sostenible		

INFORMACIÓN DE LA REUNIÓN	
TEMA	Octava Mesa Técnica Interinstitucional (MTI) - Sentencia Ventanilla Minera
OBJETIVO	El objetivo de la reunión fue coordinar acciones entre las entidades participantes para garantizar el cumplimiento de los plazos y requerimientos establecidos en la sentencia de la Ventanilla Minera. Esto incluyó consolidar información técnica y jurídica, avanzar en la interoperabilidad de sistemas, definir criterios para áreas restringidas y prohibidas para minería, y fortalecer la colaboración interinstitucional para las próximas etapas decisivas en la regulación normativa y manejo de reservas temporales.

ORDEN DEL DÍA / AGENDA		
No.	TEMA	RESPONSABLE
	1. Verificación de la asistencia 2. Saludo ministros / delegados 3. Aprobación acta mesa anterior 4. Exposición órdenes <ul style="list-style-type: none"> a. Numeral 1.1.1 Resultados diagnóstico (30 minutos) b. Numeral 1.1.2 Resultados diagnóstico (30 minutos) c. Exhorto 4 (10 minutos) d. Exhorto 8 (10 minutos) 5. Varios 6. Mensajes de finalización	Ministerio de Ambiente Min Ambiente / Min Minas Min Ambiente / Asistentes Ministerio de Ambiente Ministerio de Ambiente Ministerio de Minas Ministerio de Minas / UPME Asistentes, liderado por Min Ambiente Ministerio de Ambiente

ASISTENTES					
No.	NOMBRE	FIRMA	ASISTENCIA		ENTIDAD/ DEPENDENCIA
			PRESENCIAL	VIRTUAL	
1	Se anexa Listado de asistencia				
2					
3					
4					
5					

SEGUIMIENTO COMPROMISOS ACTAS ANTERIORES (Si los hay)					
No.	TEMA	RESPONSABLE	% DE AVANCE	OBSERVACIONES	FECHA DE CUMPLIMIENTO
1					

Los datos personales serán tratados de acuerdo con la política de protección de datos personales establecida por la entidad la cual podrá ser consultada a través del SiGestión en el documento con código "DS-E-GET-01" o en el link <https://www.minambiente.gov.co/politica-de-proteccion-de-datos-personales/> de conformidad con lo definido por la Ley 1581 de 2012 y el Decreto Reglamentario 1377 de 2013.

DESARROLLO DE LA REUNIÓN

1. Verificación de la asistencia

Desde el Ministerio de Ambiente y Desarrollo Sostenible, se hizo un llamado a lista de los asistentes y se realizó la verificación del quorum.

A la VIII asistieron representantes de las siguientes entidades:

- Ministerio de Ambiente y Desarrollo sostenible
- Ministerio de Minas y Energía
- Corporación Autónoma Regional del Guavio – CORPOGUAVIO
- Corporación Autónoma Regional de Nariño – CORPONARIÑO
- Corporación Autónoma Regional de la Orinoquia – CORPORINOQUIA
- Corporación Autónoma Regional del Atlántico – CRA
- Corporación Autónoma Regional del Quindío – CRQ
- Corporación Autónoma Regional del Valle del Cauca – CVC
- Corporación Autónoma Regional del Alto Magdalena – CAM
- Corporación Autónoma Regional Para la Defensa de la Meseta de Bucaramanga – CDMB
- Corporación Autónoma Regional del Centro de Antioquia – CORANTIOQUIA
- Corporación Autónoma Regional del Boyacá – CORPOBOYACÁ
- Corporación Autónoma Regional de Caldas – CORPOCALDAS
- Corporación Autónoma Regional del Cesar – CORPOCESAR
- Corporación Autónoma Regional de la Guajira – CORPOGUAJIRA
- Corporación Autónoma Regional de Cundinamarca – CAR
- Corporación Autónoma Regional de Risaralda – CARDER
- Corporación Autónoma Regional del Canal del Sucre – CARSUCRE
- Corporación Autónoma Regional del Santander – CAS
- Corporación Autónoma Regional de las Cuencas de los Ríos Negro y Nare – CORNARE
- Corporación para el Desarrollo Sostenible de la Mojana y el San Jorge CORPOMOJANA
- Corporación para el Desarrollo Sostenible del Urabá – CORPOURABA
- Corporación para el Desarrollo Sostenible del Norte y el Oriente Amazónico - CDA
- Corporación para el Desarrollo Sostenible del Archipiélago de San Andrés, Providencia y Santa Catalina - CORALINA
- Corporación para el Desarrollo Sostenible del Área De Manejo Especial La Macarena- CORMACARENA
- Autoridad Nacional de Licencias Ambientales - ANLA.
- Departamento Administrativo Distrital del Medio Ambiente - Santa Marta - DADSA
- Departamento Técnico Administrativo del Medio Ambiente BARRANQUILLA EPA BARRANQUILLA VERDE
- Establecimiento Público Ambiental de Cartagena EPA
- Área Metropolitana del Valle de Aburrá - AMVA
- Secretaría Distrital de Ambiente - SDA
- Parque Nacionales Naturales de Colombia - PNN
- Agencia Nacional de Minería ANM
- Procuraduría General de la Nación
- Contraloría General de la República

2. Saludo ministros / delegados

Se presentó un saludo por parte del Ministro de Ambiente y Desarrollo Sostenible encargado Mauricio Cabrera Leal y la Viceministra de Minas *ad hoc* Violeta María Aguilar Abaunza.

3. Aprobación acta mesa anterior

La profesional Diana González del Viceministerio de Políticas y Normalización Ambiental del Ministerio de Ambiente, manifiesta que hubo comentarios de la Agencia Nacional de Minería y de la Dirección de Bosques Biodiversidad y Servicios Ecosistémicos del Ministerio de Ambiente, manifestándose que el acta anterior se enviará con las respectivas modificaciones, que corresponden únicamente a ajustes de forma.

4. Exposición órdenes

Durante la Octava Mesa Técnica Interinstitucional (MTI) se presentó un análisis detallado de los resultados relacionados con los numerales 1.1.1 y 1.1.2 de la sentencia Ventanilla Minera, abordando aspectos clave de la gestión ambiental y minera:

Numeral 1.1.1: Ecosistemas del SINAP y Actividades Mineras

Estos resultados fueron presentados por la Dirección de Ordenamiento Ambiental Territorial y Sistema Nacional Ambiental – SINA del Ministerio de Ambiente y Desarrollo Sostenible. Se analizaron los ecosistemas protegidos bajo el Sistema Nacional de Áreas Protegidas (SINAP) y su relación con la actividad minera, destacando:

- **Áreas excluibles de minería (276 áreas, 16% del SINAP).** Estas áreas están completamente protegidas de actividades mineras según el Artículo 34 del Código de Minas. El 46% cuenta con planes de manejo formulados y cargados al RUNAP, mientras que el 54% restante carece de estos instrumentos.
- **Áreas no excluibles con plan de manejo (103 áreas, 6% del SINAP).** Aunque no son excluibles según el Código de Minas, los planes de manejo establecen la prohibición de minería en el 83% de los casos, con restricciones en el 15% y minería permitida en el 2%.
- **Áreas no excluibles sin plan de manejo (63 áreas, 4% del SINAP).** Estas áreas carecen de planes definidos, limitando la regulación de actividades mineras.
- **Reservas Naturales de la Sociedad Civil (RNSC, 1272 áreas, 74% del SINAP).** Estas áreas privadas presentan desafíos en la actualización y formulación de planes de manejo, necesarios para definir su compatibilidad con la minería.

Numeral 1.1.2: Áreas de Conservación In Situ Fuera del SINAP

Estos resultados fueron presentados por la Dirección de Bosques Biodiversidad y Servicios Ecosistémicos, la Dirección de Gestión Integral del Recurso Hídrico, la Dirección Asuntos Marinos, Costeros y Recursos Acuáticos y la Dirección de Asuntos Ambientales Sectorial y Urbana del Ministerio de Ambiente y Desarrollo Sostenible. Se expusieron avances en la identificación y caracterización de otras áreas de conservación relevantes:

1. **Reservas forestales de la Ley 2ª de 1959:**
 - Se han identificado 48.1 millones de hectáreas como reservas forestales actuales, con prohibiciones de minería sujetas a procesos de sustracción.
 - Se destacó la importancia de actualizar la información debido a cambios constantes en la delimitación de estas áreas.
2. **Reservas forestales productoras y protectoras productoras:**
 - Se identificaron 5 áreas: 1 reserva forestal productora y 4 reservas forestales Protectora–Productoras (97 mil hectáreas).
 - De acuerdo con los actos administrativos, que adoptan los planes de manejo para estas cinco áreas, se define la minería como actividad prohibida o no permitida,
3. **Reservas de recursos naturales consignadas en el artículo 47 del CNRR**
 - Se identificaron 5 actos administrativos (2.4 millones de hectáreas)
 - Artículo 47 del Código Nacional de Recursos Naturales Renovables y de Protección al Medio Ambiente: señala que mientras la reserva esté vigente, los bienes afectados quedarán excluidos de concesión o autorización de uso a particulares.
4. **Humedales RAMSAR y No RAMSAR:**
 - Los humedales RAMSAR (1.05 millones de hectáreas) están protegidos de actividades mineras según la Ley 1753 de 2015.
 - Los humedales no RAMSAR requieren zonificación y planes de manejo para definir restricciones y usos permitidos.

5. **Páramos:**

- Con 36 páramos delimitados (2.7 millones de hectáreas), estas áreas están protegidas contra la minería según la Ley 1930 de 2018.

6. **Nacimientos de agua y zonas de recarga de acuíferos:**

- Se identificaron más de 58,000 nacimientos de agua y diversas zonas de recarga. La falta de estandarización en los datos recopilados dificulta decisiones sobre exclusión de minería.

7. **Manglares, arrecifes de coral y pastos marinos:**

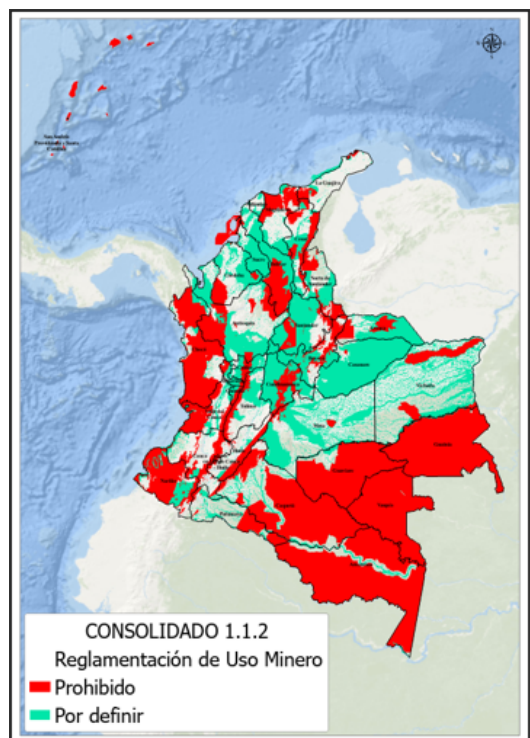
- Estos ecosistemas están protegidos de actividades mineras bajo múltiples normativas, con recomendaciones para fortalecer la precisión cartográfica y la actualización de información.

8. **Zonas no compatibles con minería en la Sabana de Bogotá:**

- El 95% de esta región es no compatible con minería, esto se determinó a partir de las zonas compatibles con la minería determinadas por el Ministerio de Ambiente y Desarrollo Sostenible a partir de las Resoluciones 2001 de 2016 y 1499 de 2018.

Para cerrar este punto, se resume con el consolidado de este numeral 1.1.2. y el respectivo uso en relación con la minería, de acuerdo con la normatividad que ostenta cada una de estas áreas.

Reglamentación del Uso del Suelo numeral 1.1.2



Resultados Numeral 1.1.2



Energía



Ambiente

i)	Reservas forestales de la Ley 2ª de 1959	Prohibido
ii)	Cuencas hidrográficas catalogadas como áreas de manejo especial en el CNRR - POMCA	Por definir
iii)	Reservas forestales productoras y protectoras	Prohibido
iv)	Reservas de recursos naturales consignadas en el artículo 47 del CNRR	Prohibido
v)	Humedales RAMSAR	Prohibido
v)	Humedales no RAMSAR <u>Minambiente</u>	Por definir
v)	Humedales no RAMSAR Autoridades Ambientales	Por definir
vi)	Páramos	Prohibido
vi)	Nacimientos	Por definir
vi)	Zonas de recarga de acuíferos	Por definir
vii)	Arrecifes de coral	Prohibido
	Zonificación áreas marinas protegidas	Restringido
vii)	Pastos marinos	Por definir
vii)	Manglares	Prohibido
viii)	Zonas no compatibles con las explotaciones mineras en la sabana de Bogotá	Prohibido

Exhorto 4: Proyecto de Nueva Ley Minera

Presentado por la viceministra de Minas ad hoc Violeta María Aguilar, el Exhorto 4 busca una revisión integral del marco normativo del sector minero, promoviendo un modelo que supere la visión extractivista tradicional y adopte una perspectiva más sostenible, inclusiva y respetuosa del medio ambiente y los derechos humanos. Este exhorto establece que los Ministerios de Minas y Energía y de Ambiente y Desarrollo Sostenible deben:

Preparar, revisar y formular proyectos de ley y reglamentación que incluyan los siguientes aspectos clave:

- Procedimiento de evaluación de los títulos mineros: Revisión de los procesos para garantizar mayor rigurosidad técnica y legal.

Los datos personales serán tratados de acuerdo con la política de protección de datos personales establecida por la entidad la cual podrá ser consultada a través del SiGestión en el documento con código "DS-E-GET-01" o en el link <https://www.minambiente.gov.co/politica-de-proteccion-de-datos-personales/> de conformidad con lo definido por la Ley 1581 de 2012 y el Decreto Reglamentario 1377 de 2013.

- Figuras jurídicas de conservación de la biodiversidad: Incorporación de medidas legales que protejan ecosistemas estratégicos frente a la actividad minera.
- Trámite de sustracción de los ecosistemas protegidos: Regulación clara y específica para gestionar de manera adecuada este proceso.
- Regulación de los pasivos ambientales: Control y mitigación de los impactos acumulativos derivados de actividades mineras.
- Exigibilidad del licenciamiento ambiental desde la fase de exploración: Garantizar que las fases iniciales del proyecto minero cumplan con normativas ambientales estrictas.

En la presentación Violera Aguilar destacó los avances significativos en el desarrollo del proyecto de la Nueva Ley Minera, que busca transformar la visión tradicional de la legislación minera. Esta nueva perspectiva incorpora un análisis integral que considera los determinantes ambientales, sociales y económicos.

Se resaltó el trabajo que se está llevando a cabo mediante las mesas de trabajo y la realización de la Gran Cumbre Minera, actualmente en proceso de consulta previa. Las actividades incluyen:

- La consulta previa ya realizada con los pueblos Rrom.
- El avance en el proceso de consulta previa con los pueblos indígenas.
- La elaboración de una hoja de ruta en conjunto con las comunidades NARP (Negras, Afrocolombianas, Raizales y Palenqueras).

Este proceso busca garantizar una legislación inclusiva, justa y respetuosa de los derechos de todas las comunidades involucradas.

Principios que orientan la nueva legislación:

- Transición de un modelo extractivista a una minería con propósito, fundamentada en la justicia social y ambiental.
- Dejar atrás la lógica de concesión, adoptando un enfoque basado en contratación que priorice el interés público.
- Promoción de una minería planificada y garantista, orientada al ordenamiento territorial.
- Cambio hacia un modelo administrativo más robusto, con estándares técnicos, sociales y ambientales elevados.

Pilares del proyecto de ley:

- Reindustrialización y diversificación productiva.
- Transición energética justa.
- Medidas para un cierre técnico adecuado de minas.
- Inclusión de regímenes especiales para minería artesanal y de pequeña escala.
- Control y fiscalización efectiva de actividades mineras.

Exhorto 8: Planeación Sectorial y Armonización con la Política Nacional Minera

Presentado los profesionales Juan Santamaría Profesional de la Dirección de Minería Empresarial del Ministerio de Minas y Energía y la subdirectora Olga Tatiana Araque subdirectora de la Unidad de Planeación Minero-Energética UPME.

El Exhorto 8 insta al Ministerio de Minas y Energía a garantizar que la planeación sectorial de la Unidad de Planeación Minero-Energética (UPME) con horizonte al año 2025 sea coherente con la Política Nacional Minera, promoviendo un enfoque sistémico e integral para el desarrollo minero. Este exhorto busca:

Alineación intersectorial:

La planeación debe incorporar enfoques ambientales, sociales, económicos y culturales, asegurando la sostenibilidad del sector. Compatibilizar la planificación sectorial con el Plan Nacional de Desarrollo y las prioridades establecidas por el gobierno nacional.

Metodología de planificación:

- Desarrollar el Plan Nacional de Desarrollo Minero (PNDM), que sirva como herramienta indicativa y permanente para la explotación racional de los recursos minerales.
- Involucrar a actores clave del sector minero, buscando consenso y participación activa en la formulación de estrategias.

Visión hacia 2025:

- Implementar un modelo minero basado en la gobernanza, fortalecimiento institucional, mitigación de conflictos socioambientales y formalización de la actividad minera.
- Promover la transformación productiva y la diversificación del sector, alineándose con los Objetivos de Desarrollo Sostenible.

Áreas estratégicas de acción:

- Ordenamiento territorial minero.
- Participación social y responsabilidad ambiental.
- Innovación tecnológica y financiamiento para proyectos sostenibles.
- Prevención y control de la explotación no autorizada.

5. Propositiones y Varios

Intervención de Laura Marcela Olier Martínez, Procuradora delegada para Asuntos Ambientales Minero Energéticos y Agrarios

Durante su intervención, Laura Marcela Olier Martínez, Procuradora delegada, realizó un llamado respetuoso a las Corporaciones Autónomas Regionales (CAR) debido a la baja participación observada en la sesión actual. Subrayó que la asistencia a las Mesas Técnicas Interinstitucionales es obligatoria para todas las entidades accionadas, destacando que no es una opción facultativa. Insistió en que se enviara un nuevo correo de atención a los directores de las CAR para recordarles su responsabilidad en estas reuniones, enfatizando que solo se realizan cuatro al año, son virtuales, tienen una duración máxima de dos horas y cuentan con todas las herramientas necesarias para facilitar la participación. La procuradora resaltó que estas mesas son esenciales para que las entidades estén informadas sobre el cumplimiento de la sentencia y para asegurar la articulación efectiva del Sistema Nacional Ambiental (SINA), conforme a lo exigido por el Consejo de Estado.

Posteriormente, solicitó al Ministerio de Ambiente que remitiera a la Procuraduría las capas cartográficas ya avanzadas sobre el cumplimiento de la sentencia. Manifestó que el trabajo aún no está completamente finalizado, pero expresó la necesidad de que sus técnicos analicen la información presentada, en especial el mapa mostrado durante la sesión, en el que gran parte de las áreas aparecen como prohibidas para actividades mineras y algunas aún están pendientes por definir. Consideró que esta revisión detallada desde la Procuraduría contribuirá a un análisis técnico más profundo.

Aunque no era parte del orden del día, Laura Marcela Olier aprovechó la oportunidad para abordar el tema de las certificaciones tratadas en la última mesa técnica. Explicó que la Procuraduría había solicitado a la Agencia Nacional de Minería (ANM) realizar una mesa específica para discutir cómo se está manejando este asunto. Anunció que dicha mesa será citada próximamente para continuar con su tratamiento. Finalizó su intervención agradeciendo a la doctora Diana Paola González por su colaboración, manteniendo un tono profesional y colaborativo.

Respuesta de Diana Paola González Jiménez del Viceministerio de Políticas y Normalización Ambiental:

Diana Paola González comenzó su intervención aclarando que el ejercicio cartográfico relacionado con la sentencia ya está culminado y que los entregables correspondientes, en los numerales 1.1.1 y 1.1.2, han sido entregados al Tribunal. Sin embargo, explicó que estas capas cartográficas son dinámicas y están sujetas a cambios constantes debido a las actualizaciones en las áreas protegidas del país. Como ejemplo, mencionó que, desde el corte de información realizado para los entregables, ya habían cambiado alrededor de 24 áreas. Subrayó que esta naturaleza dinámica es inherente al sistema, ya que el Registro Único Nacional de Áreas Protegidas (RUNAP) se actualiza de forma continua. Aclaró que este trabajo constante está alineado con el mandato de interoperabilidad de la información, ordenado por la sentencia, lo que permitirá contar con datos actualizados para determinar con precisión la viabilidad de la actividad minera en diferentes zonas.

Asimismo, Diana Paola aseguró que tanto la información geográfica como los documentos asociados serán publicados en la página web del Ministerio de Ambiente, cumpliendo así con el compromiso adquirido por la ministra en una reunión realizada hace 15 días en el marco del paro minero. Reiteró que la información estará disponible para el público y será abierta, asegurando transparencia en el proceso. Añadió que estos datos también se enviarán adjuntos al acta de la reunión junto con las presentaciones, priorizando que los entes de control, como la Procuraduría y la Contraloría, tengan acceso rápido a esta información.

En cuanto a la asistencia de las Corporaciones Autónomas Regionales (CAR), revisó el chat de la sesión y observó que algunas corporaciones, aunque no pudieron intervenir por micrófono, habían registrado su presencia. Con esto, destacó que el quórum real era mayor

al reportado inicialmente. A pesar de ello, reconoció la importancia de que todas las entidades accionadas estén presentes en estos espacios, no solo para la socialización de resultados, sino también para participar en la toma de decisiones. Finalizó su intervención indicando que se remitiría una lista de asistencia actualizada para verificar qué entidades no estuvieron presentes, reiterando la necesidad de su participación.

Intervención de Charles Alfonso López Castro, representante de la CAR de Cundinamarca:

Charles Alfonso López Castro inició su intervención con un saludo y una disculpa por el ruido en su entorno. Respondió a un comentario previo relacionado con la CAR, manifestando que, como representante de la Corporación Autónoma Regional de Cundinamarca, han estado presentes en todas las presentaciones de la mesa, aunque de manera virtual y no presencial. Aclaró que esta es la tercera reunión del año en la que participan activamente y señaló que podrían existir problemas con los registros de asistencia, lo que podría explicar por qué su presencia no ha sido plenamente reconocida.

Enfatizó la importancia que la CAR de Cundinamarca le otorga a la labor de la mesa técnica y al cumplimiento de sus objetivos. Detalló que a la CAR le corresponde precisar 2,527 áreas protegidas, de las cuales cuatro ya cuentan con planes de manejo ambiental y 23 están en proceso. Indicó que están trabajando en la emisión de un solo acto administrativo para estas 23 áreas, siguiendo el debido proceso y ya habiendo completado la primera ronda de observaciones.

Expresó su extrañeza ante la posible percepción de que la CAR no participa activamente, reafirmando su compromiso con estos espacios y con los temas tratados, que consideró de alta relevancia. Subrayó que la CAR está ejecutando estos procesos en conjunto con el Ministerio de Ambiente, cumpliendo con sus competencias para abordar y solucionar las problemáticas relacionadas con las áreas protegidas. Su intervención mostró un claro interés en aclarar cualquier malentendido respecto a su participación y reforzar el papel activo que desempeñan en los esfuerzos colectivos de la mesa técnica.

Aclaración de Diana Paola González Jiménez y Laura Marcela Olier Martínez:

Diana Paola González Jiménez comenzó agradeciendo la intervención de Charles Alfonso López Castro y procedió a aclarar el comentario realizado previamente por Laura Marcela Olier Martínez. Explicó que el llamado realizado por la procuradora delegada estaba dirigido a las Corporaciones Autónomas Regionales (CAR) en general, no específicamente a la CAR de Cundinamarca. Subrayó que esta última ha atendido las convocatorias tanto a nivel jurídico como técnico en esta y en reuniones anteriores, mostrando su participación. Cerró su intervención invitando a Laura Marcela Olier a complementar la aclaración si lo consideraba necesario.

Laura Marcela Olier Martínez confirmó la aclaración de Diana Paola, reiterando que su comentario estaba dirigido a las CAR que no han asistido a las mesas técnicas, pero reconoció que la CAR de Cundinamarca sí ha estado presente de manera consistente. Su respuesta respaldó la puntualización de Diana Paola y destacó el compromiso demostrado por la CAR de Cundinamarca en estos espacios.

Finalmente, Charles Alfonso López Castro agradeció las aclaraciones de ambas, mostrando su conformidad con las respuestas ofrecidas y cerrando el intercambio de manera cordial.

Tras la aclaración de Diana Paola González Jiménez y Laura Marcela Olier Martínez respecto a la participación de las CAR, Diana Paola retomó la dinámica de la reunión para dar espacio a nuevas intervenciones. Enfatizó que el acta de la mesa no se enviaría ese mismo día, pero aseguró que estaría disponible en el transcurso de la próxima semana, específicamente para el viernes, acompañada de la información anexa comprometida durante la sesión. Reconoció que en reuniones anteriores se habían presentado demoras en este proceso, pero destacó que ahora buscan agilizarlo para mayor eficiencia.

Diana Paola también respondió preguntas surgidas en el chat sobre las bases de datos geográficas y los documentos relacionados. Afirmó que estas inquietudes ya habían sido resueltas y garantizó que se entregará información completa para satisfacer las expectativas de los asistentes.

6. Mensajes de finalización

Con respecto al cierre de la reunión Mauricio Gaitán Varón del Viceministerio de Políticas y Normalización Ambiental, agradeció la alta participación, mencionando que más de 115 personas estuvieron conectadas virtualmente y alrededor de 25 presentes en el auditorio. Resaltó que esta fue la tercera reunión del año, y anunció que la última sesión se realizará el 13 de diciembre, invitando a los asistentes a agendarse para ese día.

Se hizo énfasis en los avances logrados, agradeciendo a entidades como el Ministerio de Minas, la ANM, Parques Nacionales y otros actores involucrados en el cumplimiento de la sentencia. Sin embargo, señaló que todavía hay retos importantes por enfrentar en el año siguiente, especialmente en los aspectos regulatorios, normativos e interoperabilidad de sistemas. Subrayó que las entidades están trabajando intensamente para cumplir con los plazos y generar reportes relevantes en estas áreas.

Reiteró la importancia de que las corporaciones asistan con delegados formalmente designados, dado que los procesos futuros serán fundamentales para establecer el marco jurídico regulatorio. Este incluirá la creación de nuevas reservas temporales y la definición de criterios para áreas restringidas o prohibidas para la minería.

Finalmente, Mauricio Gaitán agradeció nuevamente a los participantes, deseándoles un feliz día y un buen fin de semana.

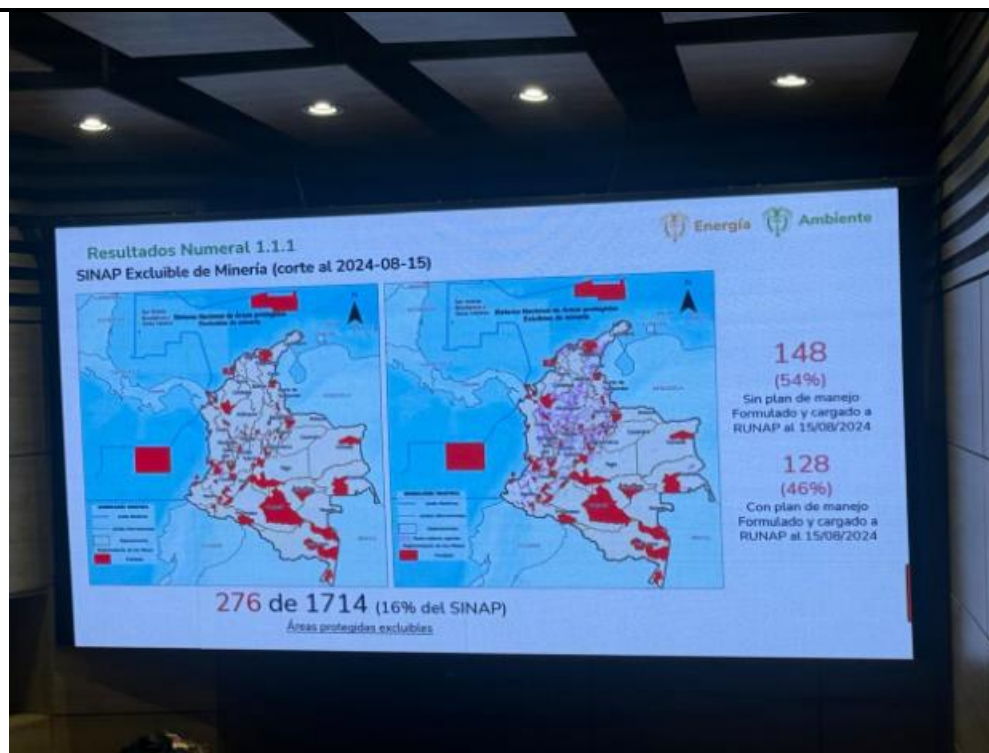
CONCLUSIONES

- Se destacó la masiva participación (más de 115 personas conectadas y 25 asistentes presenciales).
- Se lograron los objetivos de la reunión, abordando todos los puntos de la agenda.
- Retos importantes identificados: regulaciones normativas y manejo de reservas temporales.
- Se resaltaron los avances significativos en la identificación y regulación de áreas protegidas frente a actividades mineras, pero también los desafíos, como la falta de planes de manejo en muchas áreas y discrepancias entre información reportada y registrada. Las recomendaciones incluyen apoyar a las autoridades ambientales en la formulación de planes, asegurar interoperabilidad de datos y fortalecer procesos de monitoreo y actualización de información en tiempo real.

LISTA DE EVIDENCIAS

(Relacionar las evidencias tales como listas de asistencia, fotografías, videos, informes, entre otros)

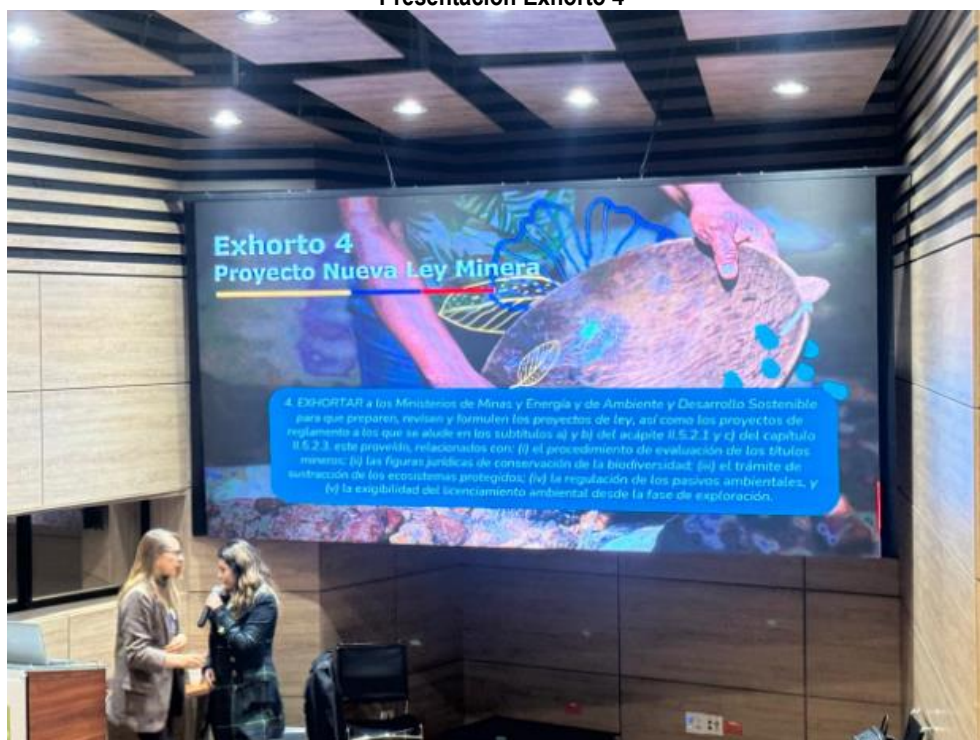
Presentación del Orden del día



Presentación resultados orden 1.1.2



Presentación Exhorto 4



Presentación Exhorto 8



--

COMPROMISOS (Si los hay)					
No.	COMPROMISO	RESPONSABLE	FECHA DE INICIO		FECHA DE TERMINACIÓN
1	Enviar acta anterior con ajustes finales	VPNA MinAmbiente	22/11/2024		29/11/2024
2	Enviar acta VIII MTI	VPNA MinAmbiente	22/11/2024		29/11/2024
3	Subir la información cartográfica y documental de los numerales 1.1.1 y 1.1.2 de la Sentencia de Ventanilla Minera	VPNA MinAmbiente	22/11/2024		31/12/2024
4	Envío a la procuraduría del listado de miembros asistentes y ausentes en las MTI del año.	VPNA MinAmbiente	22/11/2024		6/12/2024
FECHA DE LA PRÓXIMA REUNIÓN (Si aplica): 13 de diciembre de 2024			DIA	MES	ANO
			13	12	2024

NOMBRE DE QUIEN ELABORÓ	FECHA	DIA	MES	AÑO
Mauricio Serna Yepes		22	11	2024